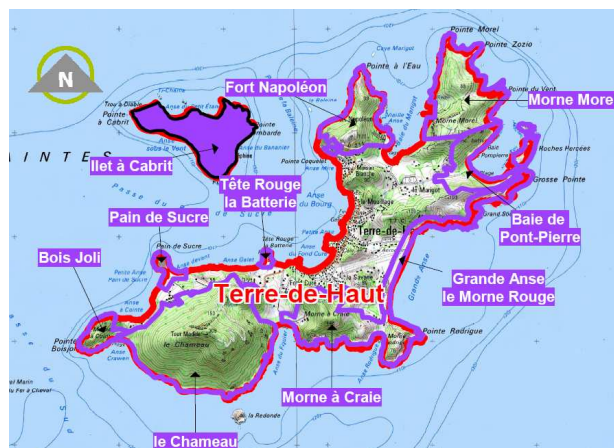




1 Carte d'identité du site

Identifiant cartographique	15 141
Superficie	40 ha
Site inscrit en ERL au SMVM 2011	Oui
Site recensé dans l'atlas ADUAG 1995/98	Oui
Unité géographique fonctionnelle correspondante	UG 12 A : Terre de Haut
Organismes impliqués dans la gestion	-

Localisation du site



Situé au Nord de Terre de Haut, l'Ilet à Cabrit fait face à l'Anse du Bourg. Il est séparé de l'archipel principal par la passe du Pain de Sucre à l'Ouest et la passe de la Baleine à l'Est.

Accès au site : Cet espace est accessible par bateau depuis l'embarcadere du bourg de Terre de Haut. Sur site, un chemin mène jusqu'au Fort Joséphine et à l'ancien complexe hôtelier.



Source : BdOrtho IGN 2005, prise de vue mars 2004

Cartographie du site d'après les données SMVM



Synthèse


Typologie du site (issue R146-1 du CU) ¹ :	Intérêts écologiques : <input checked="" type="checkbox"/> (plage, falaise et leurs abords), <input checked="" type="checkbox"/> (forêt proche du rivage) et <input checked="" type="checkbox"/> (partie naturelle de site inscrit)
---	---

Justification du classement	Paysage remarquable ou caractéristique du patrimoine naturel et culturel du littoral	Oui
	Site nécessaire au maintien des équilibres biologiques	Oui
	Site présentant un intérêt écologique	Oui

Etat du site	
Etat des lieux du paysage (préservé / altéré / très altéré)	Altéré
Valeur paysagère (quotidienne / importante / majeure)	importante
Qualité écologique (faible / moyenne / forte)	Forte
Importance culturelle (faible / moyenne / forte)	Forte
Principaux usages et activités sur le site :	
Plaisance, randonnées, plongées sous-marine	
Pressions et menaces	
Pressions naturelles (faibles / moyennes / fortes)	Moyennes
Pressions chimiques (faibles / moyennes / fortes)	Faibles
Pressions physiques (faibles / moyennes / fortes)	Faibles
Sources de pollution et éléments disqualifiants	
Fréquentation soutenue	

¹ Cf notice d'accompagnement (p.14)

Protections, inventaires, labels, ...	
Site inscrit, ZNIEFF et Arrêté de Protection de Biotope	
Organismes impliqué(s) dans la gestion du site :	
Propositions de modifications du périmètre du site	
Extension du périmètre	Non
Déclassement / pastillage	Non



Vue aérienne de l'espace remarquable depuis le Nord-ouest

On aperçoit sur cette photographie le versant Nord de l'îlet avec la Pointe à Cabrit et l'Anse du Petit Etang. En arrière plan on distingue Terre de Haut et l'Anse du Bourg.



2 Diagnostic du site

2.1 Les paysages

Motifs du paysage : (mots clés)	Aménagement récréatif, anse, côte rocheuse, falaise, forêt, fourrés/broussailles, îlet, mornes littoraux, pointe, prairie, vestiges
Valeur paysagère : (Quotidienne, importante, majeure)	Importante : site d'une beauté particulière.
Autres ERL présentant de fortes similarités en terme de motifs paysagers	Anse Bernard - Bananier - Extension de l'Anse à la Source, Ilet Tête à l'Anglais, de l'Anse Francoeur à l'Anse Beaugendre - Pointe Morphy, Pointe Mahaut, Anse la Cuve, Anse à Chaux, Pointe du Gouvernail, Bois Joli, Fort Napoléon, Morne Morel, Grand Ilet, Baie de Pont-Pierre + les roches percées, Pointe Plate - Pointe à Launay, Pointe du Vieux Fort

Unité géographique paysagère correspondante

Ce site s'inscrit dans l'Unité Géographique paysagère PAYS 4A² correspondant au paysage de Terre de Haut. Ce site de toute beauté est inscrit à l'inventaire des paysages.

Cet îlot présente une forme globalement triangulaire qui pourrait se construire sur la base de trois pointes constitutives : Pointe à Cabrit à l'Ouest, Pointe Bombarde à l'Est et enfin Pointe Sable au Sud. Ces trois digitations marquent un rapport de force avec le milieu marin tandis que le restant de l'îlot présente trois anses au profil beaucoup plus doux : Anse du Petit Etang, Anse du Bananier et Anse Sous le Vent.

Visibilité du site

² Cf. Première phase de l'étude – Unité Géographiques fonctionnelles – Les paysages de l'archipel de la Guadeloupe (p.37)

Le site est visible depuis Terre de Haut et le meilleur point de vue se trouve au Fort Napoléon. Il peut être admiré depuis la mer par les bateaux passant au Nord des Saintes. Depuis le point culminant de l'îlet on profite d'une vue panoramique sur les Saintes.



Structures paysagères et spécificités

L'Ilet à Cabrit constitue une petite entité paysagère d'un certain charme, ancrée à un kilomètre au large de Terre de Haut. Les fonds sous-marins sont d'une grande beauté et forment une auréole d'un bleu turquoise autour de l'îlet. On constate un contraste important entre la partie Sud-ouest (complètement boisée et présentant des traces anthropiques : bâtiments désaffectés d'un ancien hôtel, cocotiers plantés à l'Anse du Bananier, ruines du Fort Joséphine) et la partie Nord-est (aux côtes dénuées de végétation et déchiquetées par l'érosion). Au point culminant de l'îlet, on retrouve le Fort Joséphine.



DDE – BRL (Juin 2009)

Vue aérienne de l'espace remarquable depuis le Sud

Etat des lieux du paysage

Les ruines de l'ancien complexe hôtelier dénaturent la qualité paysagère du site. Contrairement au Fort Joséphine qui lui apporte une touche de pittoresque et éveille la curiosité des novices sur l'histoire du site.

2.2 Importance patrimoniale

Le Fort Joséphine, autrefois appelé Fort La Reine, fut construit avec 4 batteries en 1777 sous la royauté de Louis XVI. En 1794, un pénitencier fut ensuite construit par les Anglais. Les travaux de réfection du Fort Joséphine furent entrepris en 1840 et cette bâtisse est ensuite devenue l'unité de convalescence de l'hôpital militaire avant de servir de lazaret de quarantaine en 1871. D'autre part, la présence de vestiges amérindiens, en arrière plage de l'embarcadere a également été avérée. Actuellement, un

projet de classement du Fort Joséphine est à l'étude, ainsi que d'autres sites d'intérêt de l'îlet.

2.3 Caractéristiques écologiques

Liste des écosystèmes naturels rencontrés sur le site

L'îlet à Cabrit est d'une façon générale très boisé et l'on distingue quatre types de végétation :

La végétation de falaises

Cette végétation est comparable à celle rencontrée à Grand Ilet. Les sols nus sont ponctuellement agrémentés de Mancenilliers (*Hippomane mancenilla*), Gommiers rouges (*Bursera simaruba*), associés à diverses cactées et succulentes (Tête à l'Anglais (*Melocactus intortus*), Karatas (*Bromelia sp*), frangipanier blanc (*Plumeria alba*), ...)

La formation à Bois savonnette (*Lonchocarpus punctatus*)


Au Nord-ouest de l'îlet, à proximité de la Pointe à Cabrit, on retrouve du Bois Savonnette ponctué de quelques fourrés à Croton (*Codiaeum variegatum*). Cette formation est l'indice d'une régénérescence forestière.

Les fourrés épineux et à Ti Baume

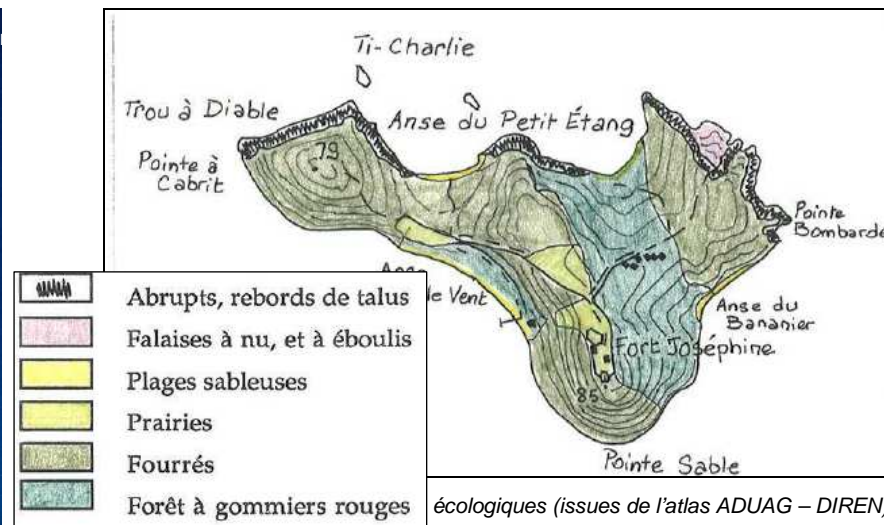
Près de la Pointe Bombarde et au centre de l'îlet, les fourrés à Ti Baume (*Lantana involucrata*) sont dominants. On trouve très ponctuellement du Merisier (*Eugenia gryposperma*) et plus fréquemment des Zavès (Amourette) (*Clerodendrum aculeatum*). Cette formation s'associe avec le mancenillier et quelques arbres fruitiers sauvages.

La strate forestière à Gommiers rouges

On retrouve cette formation principalement en partie centrale de l'îlet. Les Gommiers rouges sont assortis avec d'autres espèces arborescentes telles que le Poirier (*Tabebuia pallida*), l'Amandier pays (*Terminalia catappa*) et le Mancenillier.



Végétation des flancs rocheux de la Pointe Sable



A l'Anse du Bananier, on rencontre des iguana indéterminés et à l'Anse sous le Vent, des Iguana iguana. Ponctuellement, on note aussi la présence de l'agouti (*Dasipracta aguti*) aux alentours du Fort Joséphine.

Des oiseaux marins (sterne bridée, fou brun et surtout pélican brun) et des oiseaux terrestres (colibri huppé, paruline jaune, tourterelle à queue carrée...).

Complémentarité et articulation du site, fonction forte pour l'équilibre des milieux naturels

Le site se trouve à quelques 600 mètres à vol d'oiseau du site du Fort Napoléon situé plus à l'Est.



Etat de préservation du milieu naturel

Le site est globalement bien conservé, même si la fréquentation due à la plaisance nécessiterait quelques aménagements pour l'entretien des plages (lutte contre l'abandon des déchets).

2.4 Caractéristiques abiotiques du site

Caractéristiques géologiques et morphologiques du site

Ce site se trouve dans l'Unité Géologique UG 8 A³ correspondant à la géologie de Terre-de-Haut. Le point culminant de l'îlet (85 m) est constitué d'une intrusion d'andésite acide avec éboulis en sa partie centrale. Les flancs de ce morne correspondent aux nuées ardentes et brèches phréatomagmatiques du volcanisme de Terre de Haut. La Pointe à Cabrit se compose de coulées andésitiques favorables aux formations végétales à Savonnettes. On distingue trois secteurs de plage : l'Anse du Petit Etang au Nord, l'Anse Sous le Vent au Sud-Ouest et l'Anse du Bananier à l'Est.

3 Activités, usages et services rendus

Fonction récréative :

Des bateaux de plaisance viennent fréquemment s'ancrer à proximité de l'îlet à Cabrit, notamment à l'Anse Sous le Vent et à l'Anse du Bananier. Les abords du site sont également fréquentés par les membres de l'UCPA, pratiquant des sports nautiques et par des plongeurs, venus explorer les fonds marins. Quelques randonneurs s'aventurent quant à eux au cœur de l'îlet afin d'approcher les vestiges du Fort Joséphine.

Fonction naturelle du site

Ce site relativement préservé est un lieu stratégique pour l'avifaune (nidification, gagnage, ...)

³ Cf. Première phase de l'étude – Unité Géographiques fonctionnelles – La Géologie (p.8)



Vue aérienne Nord-est de l'îlet à Cabrit

4 Pressions et menaces

Causes naturelles :

Le site est soumis à :

- des risques sismiques avec effet de site sur les hauteurs de l'îlet.
- un risque d'éboulement qui menace les falaises du Nord de l'îlet.

Actions anthropiques

L'accès à cet ERL est délicat et nécessite une traversée en bateau. La fréquentation touristique reste donc faible mais doit être contrôlée.



Urbanisation, étalement urbain

Les seules constructions de l'îlet sont celles de l'ancien complexe hôtelier situées sur les hauteurs du morne dominant l'Anse du Bananier.



Degré de réversibilité de ces occupations de l'espace

Bon car cet habitat n'est plus occupé

Impacts visuels

L'impact des constructions sur la qualité du site reste limitée car leur emprise est modérée.



Construction dans le périmètre de l'espace remarquable



Vulnérabilité des paysages

	Identification	Vulnérabilité	Réversibilité
Eléments disqualifiants (impacts avérés et répertoriés)	Ancien complexe hôtelier	Moyenne	Possible

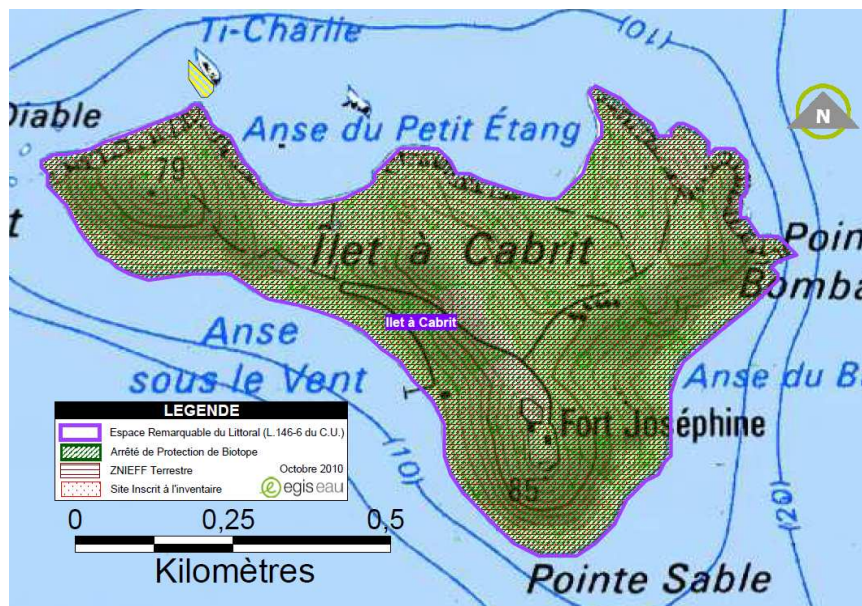
Facteurs d'équilibre et évolutions observées

L'îlet à Cabrit était autrefois très fréquenté, comme en témoigne la présence de nombreuses bâtisses souvent ruinées (fortin, bloc en béton d'un complexe hôtelier). L'Anse sous le vent abritait le débarcadère (endommagé par le séisme de 2004) et les installations nécessaires au fonctionnement de l'hôtel (désalinisateur).

5 Outils de protection des milieux naturels, inventaires, labels ...

<i>Inventaire patrimonial</i>	ZNIEFF	ZNIEFF terrestre Ile à Cabrit (40 ha)
<i>Outils de protection réglementaire</i>	Arrêté de Protection de Biotope	Oui
	Site inscrit à l'inventaire	Oui
<i>Outils de protection par la maîtrise foncière</i>	Acquisition du conservatoire du littoral	Oui





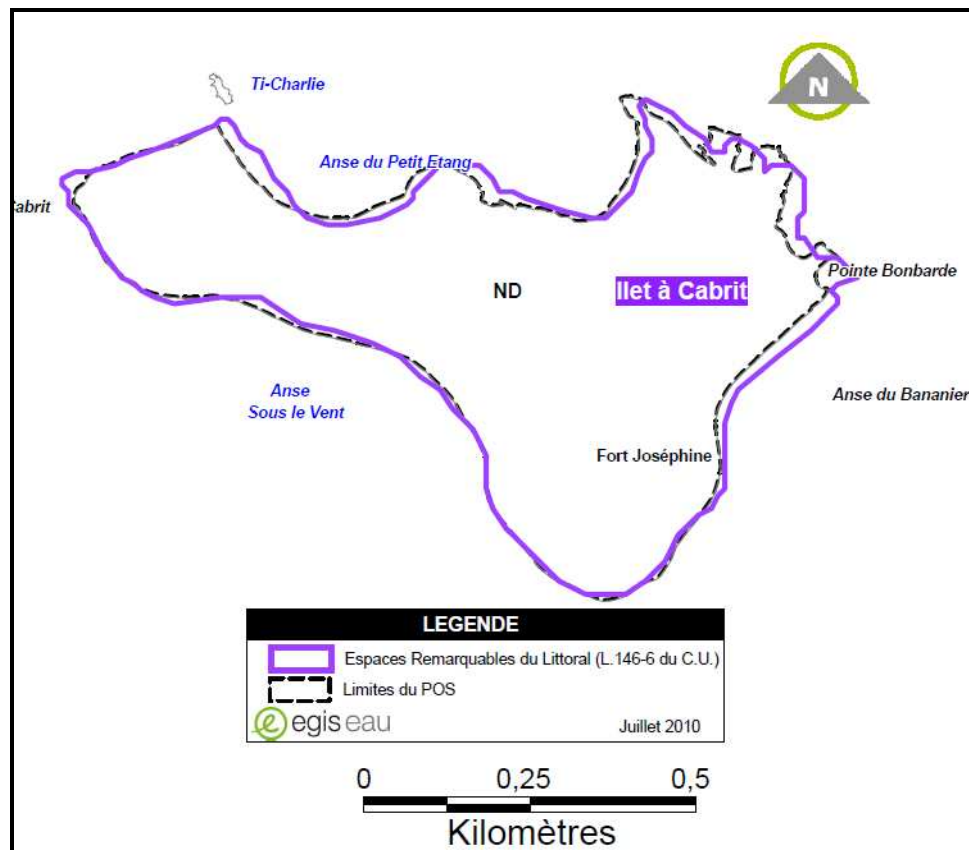
Outils de protection et de gestion

Il existe différents dispositifs complémentaires sur le site qui sont le signe des caractéristiques et des besoins de protection des milieux naturels : site inscrit, témoin de la qualité paysagère de l'îlet, ZNIEFF, témoin de la qualité écologique des milieux mais aussi Arrêté de Protection de Biotope pour protéger les milieux de vie des espèces faunistiques et floristiques..

6 ZONAGE DU POS / PLU - SMVM

Au sein de l'ERL	Zone naturelle à protéger (ND)
Secteurs limitrophes	Milieu marin

Les zonages du POS présentés ici sont issus de la couche pos_971 de 2006 réalisé par la DDE. La carte ci-dessus n'a donc pas valeur réglementaire et ne tient pas compte des éventuelles révisions effectuées.



7 Evaluation des besoins

7.1 Besoins de protection

	Description	Niveau
Niveau de vulnérabilité	Il n'y a pas de pression particulière sur le site.	Faible
Importance des protections actuelles	Niveau de protection fort sur l'ensemble du site : APB, acquisition du conservatoire du littoral.	Fort
Niveau de sécurité des frontières	Fort car pas de frontière terrestre	Fort
Besoins de protection	Le besoin de protection semble faible.	Faible





7.2 Besoins de restauration

	Description	Niveau
Niveau de dégradation	Dégradation due aux ruines de l'ancien complexe hôtelier.	Moyen
L'importance des fonctions naturelles assurées	Milieus variés abritant de nombreuses espèces animales.	Fort
L'importance des fonctions d'aménités	Fonction paysagère et culturelle importante Site d'encrage des bateaux de plaisance.	Fort
➔ Besoins de restauration	Il existe un besoin de restauration concernant les ruines de l'hôtel.	Moyen

7.3 Besoins de gestion

Il n'y a pas de gestionnaire identifié sur le site. Compte tenu des besoins en protection et en restauration, une gestion du site semble nécessaire pour l'élimination du bâti dégradé de l'ancien complexe hôtelier.

8 Projet de modification du périmètre des sites

Aucune proposition de modification de périmètre n'est faite sur ce site.

Le périmètre classé en ERL est adapté au site et n'appelle pas de modification.